Landkreis Mittelsachsen

STADT MITTWEIDA
Gemarkung Frankenau

Querschnitt A-A

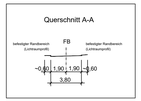

Querschnitt B-B



Querschnitt C-C



Legende – Topographie

- Aufnahme-/Polygonpunkt
- Höhenfestpunkt
- Schacht–rund
- Schacht–eckig
- Einlauf – rund
- Einlauf – eckig
- Unterflurhydrant
- Schieber–Wasser
- Verteilerkasten
- Stationszeichen
- Steig-, Fließrichtung
- Verkehrszeichen
- Wegweiser
- Schilderpfahl
- Tür
- Tor
- Zaunsäule
- Laterne elektr.
- Holzmast
- Stahlrohrmast
- Stahlbetonmast
- Wasserentnahme
- Durchlass
- Fallrohr
- Laubbaum, klassifiziert
- Nadelbaum, klassifiziert
- Obstbaum
- Baum plan. bedeut.
- Baumstumpf
- Laubwald
- Wiese
- Gebüsch
- Br Brunnen

Holzzaun		BB	Bituminöse Befestigung
Eisenzaun		BP	Betonsteinpflaster
Drahtzaun		KP	Kleinpflaster
Hochbord		PB	Betonplatten
Tiefbord		RG	Rasengitterplatten
Mauer–freistehend		SD	Schotterdecke
Stützmauer		B	Beton
Hecke		BS	Bruchsteine
Straßengeländer		Ki	Kiesel steine
Elt.– Freileitung		WPl	Wabenplatten
Telefonleitung			
Straßenbeleuchtung			
Pfosterrinne			
Nadelbaumreihe			

Zeichenerklärung

Planung

- Einschnittsböschung Mulde mit Fließrichtung / Versickerungsmulde
- Straßennebenflächen
- Fahrbahn mit Achse
- Bankett
- Wirtschaftsweg
- Zufahrt mit Bordabsenkung
- Dammböschung
- Stützwand (Winkelelemente)

H=15000m
-1,500% 1531,000m 0,700% 725,500m

- Neigungsbrechpunkt mit Angabe von Ausrundungshalbmesser und Längsneigung und Abstand zum nächsten Neigungsbrechpunkt
- Gradientenhochpunkt
- Gradiententiefpunkt
- gepl. Querneigung

Sonstiges

- Baufeldgrenze
- HS / RKS ... Baugrunduntersuchung
- Baumfällung
- Abbruch
- Rückbaufläche
- gepl. Straßenbeleuchtungsmasten
- gepl. Straßenabläufe
- gepl. Schachtdeckel
- gepl. Kontrollschächte

Entwurfsverfasser:

B.O.R.I.S.
Bauberatung & Organisation Regional in Sachsen

Am Rossauer Wald 1a
09661 Rossau

Tel.: 037207/6526-0
Fax.: 037207/6526-26

	Datum	Name
bearbeitet	08.02.2022	Howe
gezeichnet	08.02.2022	Schubert/ Howe
geprüft: J. Breitenstein		
Projekt-Nr.: 37 / 2019		

Straßenbaubehörde:

Stadtverwaltung Mittweida
Sachgebiet Tiefbau und Verkehr
Markt 32
09648 Mittweida

geprüft:
Nösel SG-Leiter

Nr.	Art der Änderung	Datum	Zeichen

VORENTWURF

Straßenbauverwaltung
Stadtverwaltung Mittweida

Straße / Abschn.-Nr. / Station:
Mittweidaer Straße / NK 45630033 bis 45630035 / -

PROJIS-Nr.:

Unterlage / Blatt-Nr.: 5 / 1.1

Lagepan

Maßstab: 1:250

Um- und Ausbau Mittweidaer Straße
in Mittweida, OT Frankenau

Bau-km 0+000 bis 0+269

genehmigt:
Stadtverwaltung Mittweida
Fachbereich Bau und Ordnung

gez. Nösel
Sachgebietsleiter

Mittweida, den .03.2022

genehmigt:
Stadtverwaltung Mittweida
Fachbereich Bau und Ordnung

gez. Kilbsch
Fachbereichsleiter

Mittweida, den .03.2022

Grundplan

Stadtverwaltung Mittweida
Rochlitzer Straße 3
09648 Mittweida

K&S Vermessung GbR
Dipl.-Ing. R. Aug. A. Sikkedreamer u. H.Trümpelmann
Weizengrüner Straße 19
08233 Treuen

Tel.: 03 74 65 / 68 68 2
Fax.: 03 74 65 / 68 68 3

Blatt Nr.:		
Reg. Nr.:	20163177	
	Datum	Name
gemessen	August 2018	Morgner
gezeichnet	September 2018	Buttler
geprüft	September 2018	Steckelmann
Lage- System	ETRS 89_UTM33	
Höhen- System	DHHN 2016	

Maßstab 1 : 250

Pfad: G:\19-37 Mittweida OT Frankenau\3Plang\20StraßenZeichng\05_LP 350\Plang 02_02_08.dwg Layout: LP 250