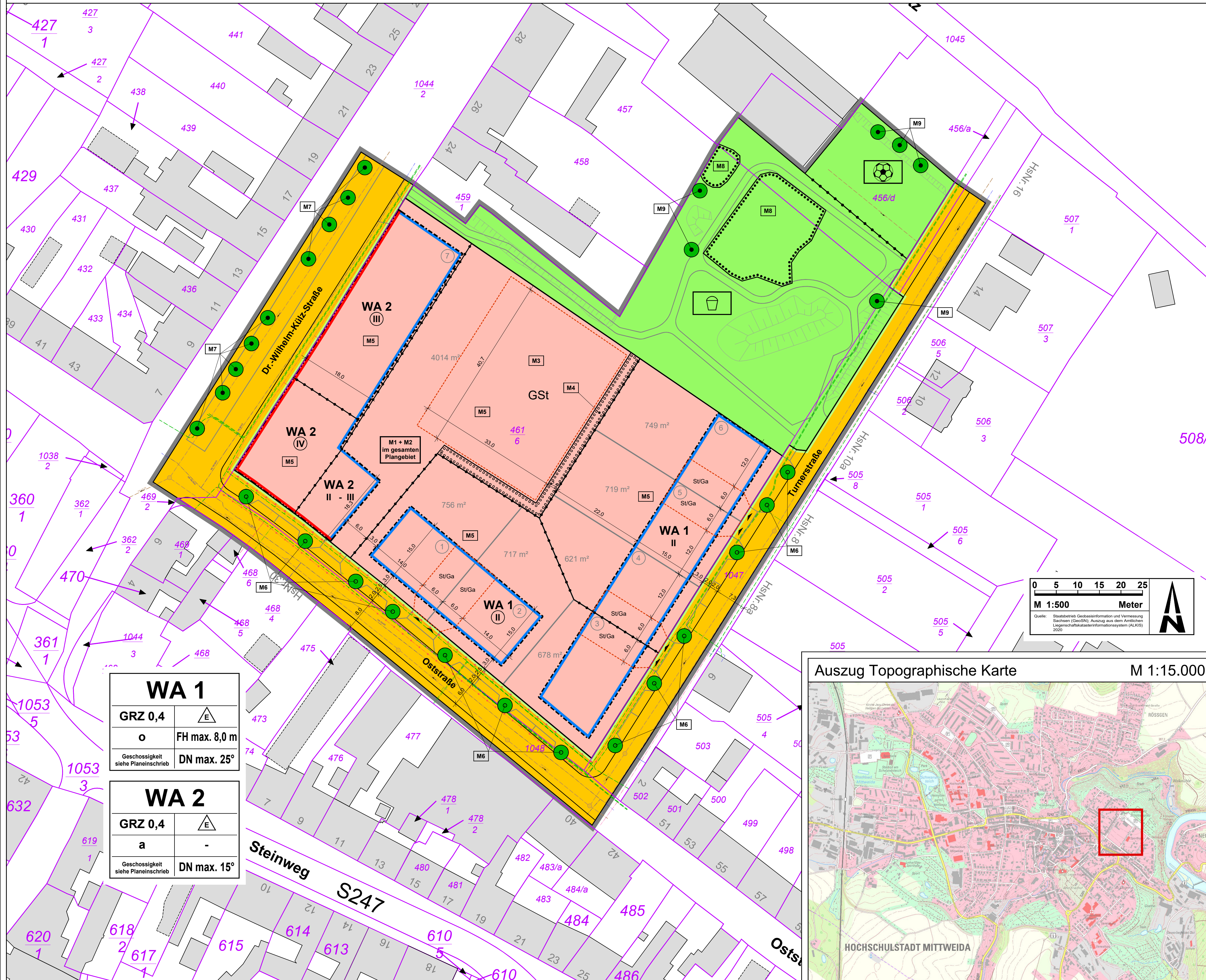
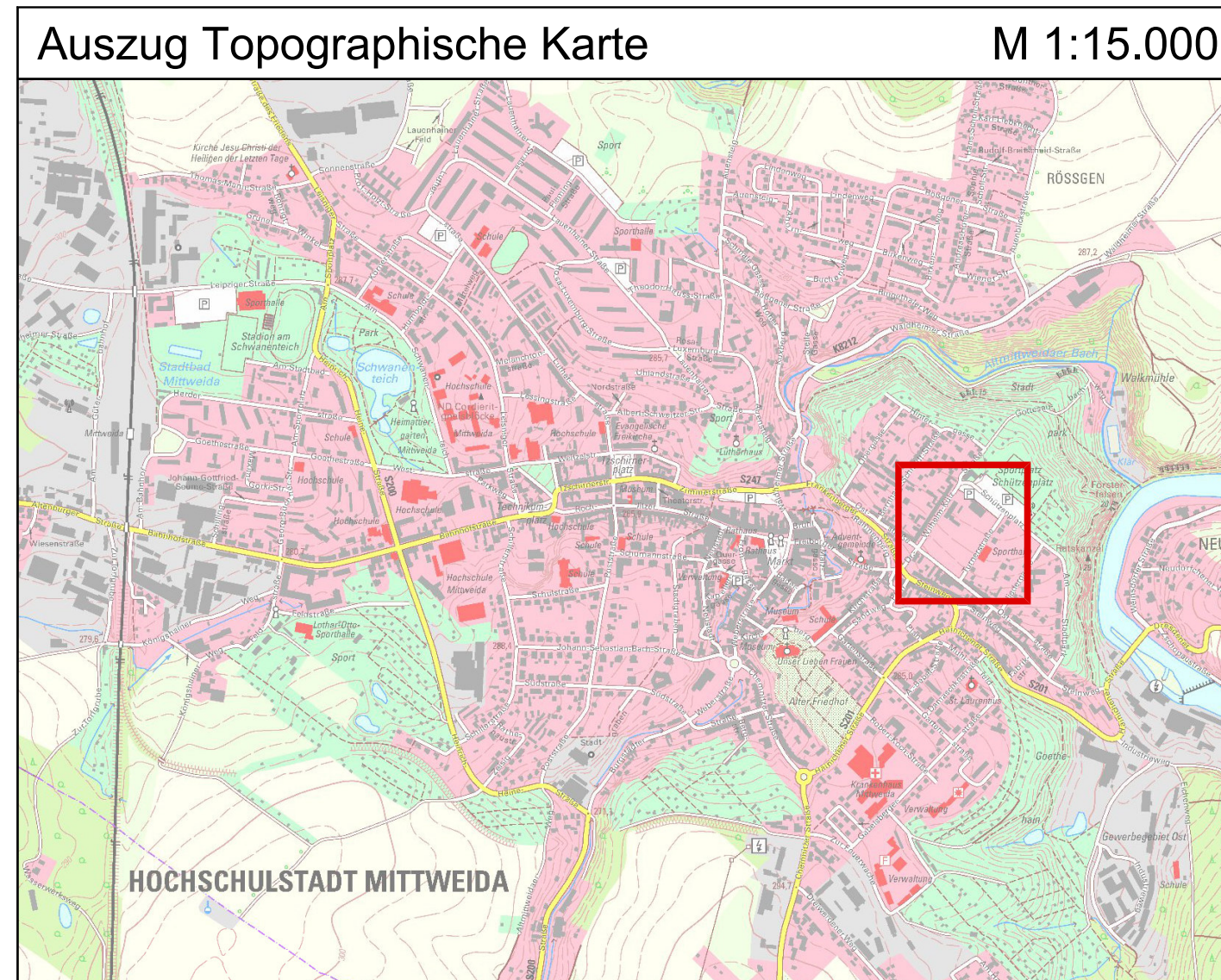
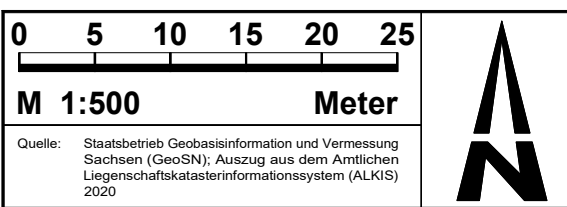


Teil A: Planzeichnung

Maßstab 1:500



WA 1 and WA 2 technical specifications including GRZ, FH, and DN values.



Planzeichenerklärung

Legend for the plan drawing, detailing symbols for building types, green spaces, and other features.

Teil B: Textliche Festsetzungen

- 1 Bauplanungsrechtliche Festsetzungen
1.1 Art der baulichen Nutzung (§ 9 Abs. 1 Nr. 1 BauGB)
1.2 Maß der baulichen Nutzung (§ 9 Abs. 1 Nr. 1 BauGB)
1.3 Bauweise und überbaubare Grundstücksfläche (§ 9 Abs. 1 Nr. 2 BauGB)
1.4 Flächen für Stellplätze und andere Nebenanlagen (§ 9 Abs. 1 Nr. 4 BauGB)
1.5 Maßnahmen zum Schutz und zur Pflege von Boden und Landschaft (§ 9 Abs. 1 Nr. 20 BauGB)
1.6 Maßnahmen zum Anpflanzen von Bäumen und Sträuchern und sonstige Anpflanzungen (§ 9 Abs. 1 Nr. 25a BauGB)
1.7 Straßengeleitende Baumreihen (M 6)
1.8 Erhalt und Ergänzung einer straßenbegleitenden Baumreihe (M 7)
1.9 Erhalt dichter Gehölzbestände (M 8)
1.10 Erhalt von Bäumen (M 9)
2 Baurechtliche Festsetzungen
2.1 Fassaden und Dächer
2.2 Einfriedungen

Teil C: Hinweise

- C.1 Vollgeschoss gemäß § 2 Abs. 6 SächsBO
C.2 Denkmalschutz
C.3 Nutzung des Bolzplatzes
C.4 Radonenschutz
C.5 Gründerschutz
C.6 Vorgaben zum Artenschutz
C.7 Pflanzliste
C.8 Kampfmittel
C.9 Altbau- u. Hohlraumgebiete
D.1 Rumpfsatzung Abwasser (Rsa)

Verfahrensablauf

- 1. Die Aufstellung des Bebauungsplanes wurde am 31.05.2018 in öffentlicher Sitzung des Stadtrates beschlossen.
2. Der Stadtrat hat am 29.04.2021 den Entwurf des Bebauungsplanes i.d.F. vom 19.03.2021 inkl. Begründung gebilligt und seine öffentliche Auslegung sowie die Beteiligung der Träger öffentlicher Belange beschlossen.
3. Die Formliche Öffentlichkeitsbeteiligung in Form einer Planauslage wurde am 11.06.2021 amtlich bekanntgemacht.
4. Die vorgetragenen Anregungen sowie die Stellungnahmen der Behörden und sonstigen Träger öffentlicher Belange wurden im Stadtrat in öffentlicher Sitzung am 25.11.2021 abgewogen.
5. Das Ergebnis der Behandlung der vorgetragenen Anregungen und abgegebenen Stellungnahmen wurde den Bürgern, Behörden, sonstigen Trägern öffentlicher Belange und den Nachbargemeinden mit Schreiben vom 30.11.2021 mitgeteilt.
6. Der Bebauungsplan i.d.F. vom 22.10.2021, bestehend aus der Planzeichnung (Teil A) und dem Textteil (Teil B), wurde am 25.11.2021 durch den Stadtrat als Satzung beschlossen.
7. Der Bebauungsplan i.d.F. vom 22.10.2021, bestehend aus der Planzeichnung (Teil A) und dem Textteil (Teil B), wird hiermit ausgestellt.

Mittweida, den 01.12.2021
Schreiber
Oberbürgermeister

Mittweida, den 01.12.2021
Schreiber
Oberbürgermeister

8. Die Satzung i.d.F. vom 22.10.2021 sowie die Stelle, bei der die Satzung während der üblichen Dienststunden von jedermann eingesehen werden kann und über deren Inhalt Auskunft erhalten kann, sind am 21.01.2022 im Amtsblatt amtlich bekannt gemacht worden.
9. Die Satzung ist am 21.01.2022 in Kraft getreten.

Vermessung
Der katastermäßige Bestand wird innerhalb der Grenze des räumlichen Geltungsbereiches und in Folge der Beteiligung des zuständigen Vermessungsamtes bestätigt. Die Darstellung des Grenzverlaufes und die Bezeichnung der Flurstücke innerhalb der Grenze des räumlichen Geltungsbereiches entspricht den Katasterangaben zum Zeitpunkt der Satzungsaußerfertigung.

Rechtsgrundlagen
Baugesetzbuch (BauGB) in der Fassung der Bekanntmachung vom 3. November 2017 (BGBl. I S. 3634), das zuletzt durch Artikel 9 des Gesetzes vom 10. September 2021 (BGBl. I S. 4147) geändert worden ist.
Baunutzungsverordnung (BauNVO) in der Fassung der Bekanntmachung vom 21. November 2017 (BGBl. I S. 3786), die durch Artikel 2 des Gesetzes vom 14. Juni 2021 (BGBl. I S. 1802) geändert worden ist.
Planzeichnungsverordnung (PlanZV) vom 18. Dezember 1990 (BGBl. I 1991 S. 58), die zuletzt durch Artikel 3 des Gesetzes vom 14. Juni 2021 (BGBl. I S. 1802) geändert worden ist.
Sächsische Bauordnung (SächsBO) in der Fassung der Bekanntmachung vom 11. Mai 2016 (SächsGVBl. S. 186), die zuletzt durch Artikel 6 der Verordnung vom 12. April 2021 (SächsGVBl. S. 517) geändert worden ist.
Bundesnaturschutzgesetz (BNatSchG) vom 29. Juli 2009 (BGBl. I S. 2542), das zuletzt durch Artikel 1 des Gesetzes vom 16. August 2021 (BGBl. I S. 3908) geändert worden ist.
Sächsisches Naturschutzgesetz (SächsNatSchG) in der Fassung der Bekanntmachung vom 06. Juni 2013 (SächsGVBl. S. 451), das zuletzt durch das Gesetz vom 9. Februar 2021 (SächsGVBl. S. 243) geändert worden ist.

STADT MITTWEIDA
Bebauungsplan Nr. 22 "Wohngebiet ehemaliges RUMA-Gelände" im Verfahren nach § 13a BauGB
Satzungsfassung, Stand: 22.10.2021
Plangeber: Stadt Mittweida, Markt 32, 09648 Mittweida
Planverfasser: PLANET Sachsen GmbH, Straße der Freiheit 3, 04769 Mügeln OT Kernmiltz