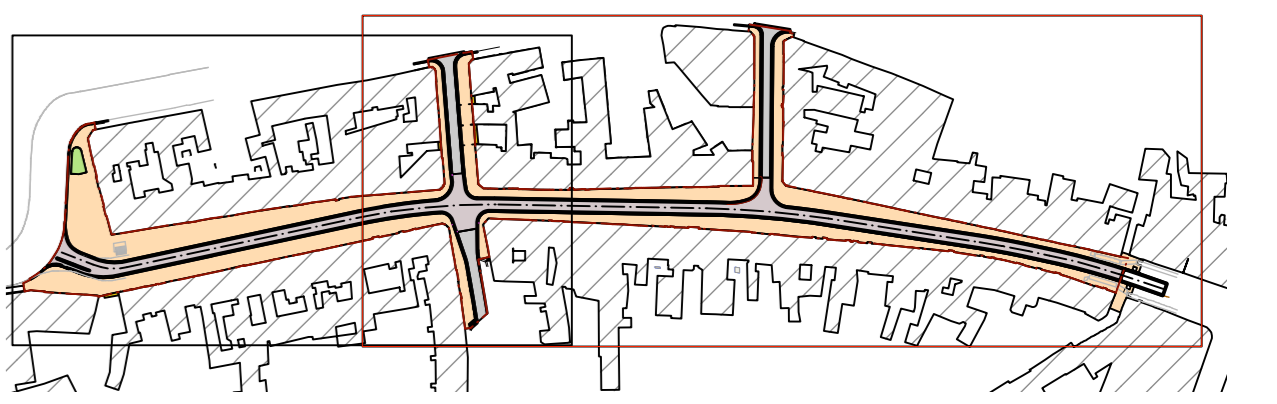


Zeichenerklärung

- Planung**
- Fahrbahn mit Achse und Fahrstreifenaufteilung
 - Straßenoberflächen
 - gemeinsamer Geh- und Radweg
 - Fahrbahnleiter / Insel
 - Zufahrt mit Bordabsenkung
 - Barkett mit Zufahrt
- Neigungsbrechpunkt**
 mit Angabe von Ausrundungshalbmesser, Längsneigung und Abstand zum nächsten Neigungsbrechpunkt
- Gradientenhochpunkt**
 Gradiententiefpunkt
- Querneigung**
- Abfallerleimer**
- Großsteinpflaster** 16/16/23-29 cm, Bk 1.8
- Asphaltdecke** Bk 1.8
- Kleinststeinpflaster** 12/12/12 cm, Bk 1.8
- Kleinststeinpflaster** 10/10/10 cm, Bk 1.0
- Mosaikpflaster** 5/5/5 cm
- Laifer Mittweider Granit**, 16/16/23-29 cm
- Plattenband**, Breite der Platten 90 cm, Stärke 20 cm, Länge der Platten 45, 50, 60, 85 cm
- Plattenband**, Breite der Platten 90 cm, Stärke 16 cm, Länge der Platten 45, 50, 60, 85 cm
- Pflasterbelag** Reihenweiten 18, 21, 25 cm, Steinmaße 40,37,32 cm, Stärke 10 cm
- Knieleistengeländer**
- Straßenbaum**

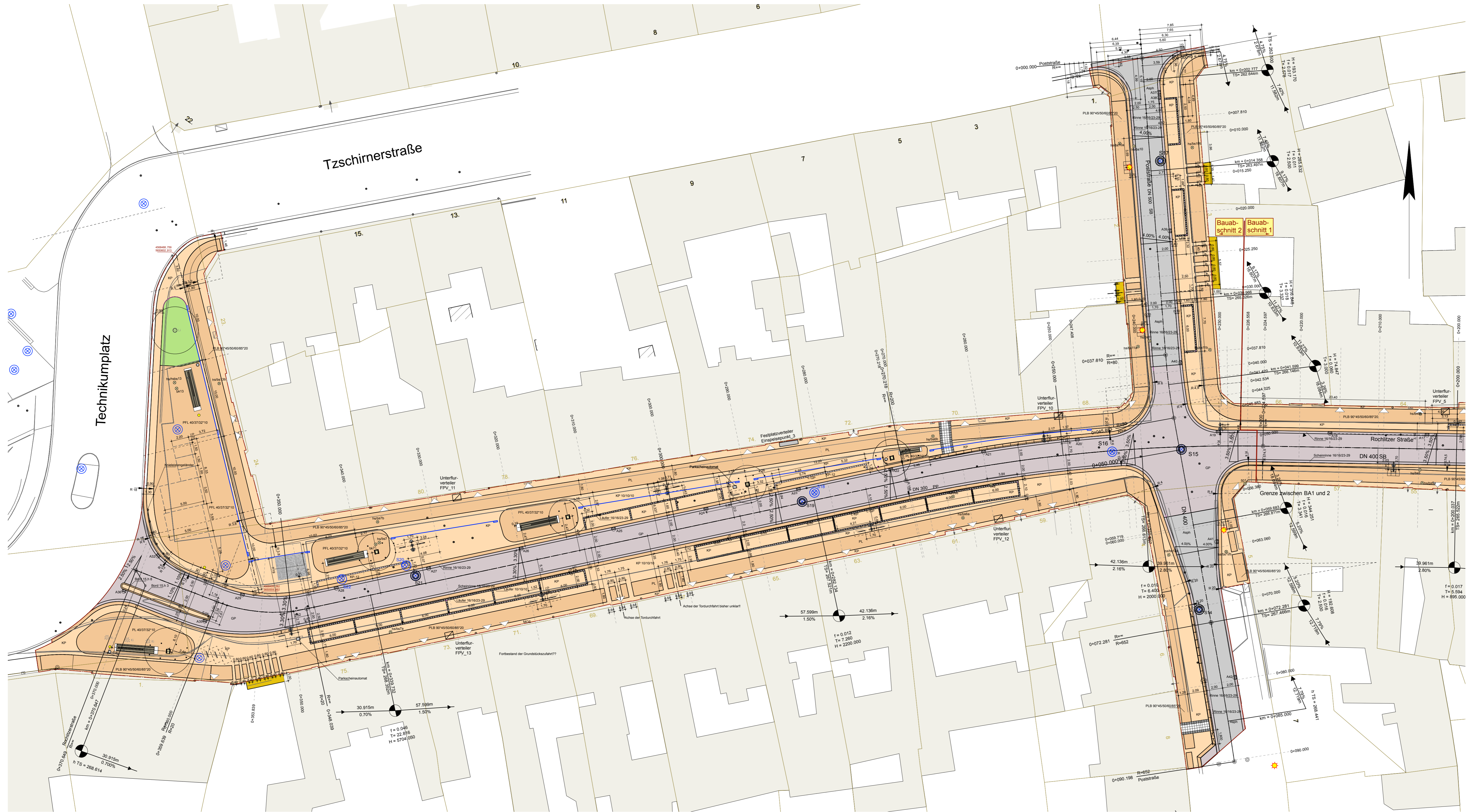
- Parkscheinautomat mit WLAN Hotspot
- Bestandsbau, Fällung
- Technische Leuchten Poststraße
- Sondierungspunkt für das Baugrundgutachten
- Stehlenleuchte Technikumplatz
- Altstadtleuchte
- Fahrradständer
- Treppenanlage 4 Stufen
- Großstrauch in Pflanzgefäß
- Bank
- stärker befestigter Bereich
- Aufmerksamkeitsfeld, Noppen- und Rillenplatten
- Schlitzzinne mit Ablaufkasten
- Abfallerleimer
- Großsteinpflaster 16/16/23-29 cm, Bk 1.8
- Asphaltdecke Bk 1.8
- Kleinststeinpflaster 12/12/12 cm, Bk 1.8
- Kleinststeinpflaster 10/10/10 cm, Bk 1.0
- Mosaikpflaster 5/5/5 cm
- Laifer Mittweider Granit, 16/16/23-29 cm
- Plattenband, Breite der Platten 90 cm, Stärke 20 cm, Länge der Platten 45, 50, 60, 85 cm
- Plattenband, Breite der Platten 90 cm, Stärke 16 cm, Länge der Platten 45, 50, 60, 85 cm
- Pflasterbelag Reihenweiten 18, 21, 25 cm, Steinmaße 40,37,32 cm, Stärke 10 cm
- Knieleistengeländer
- Straßenbaum



Nr.	Art der Änderung	Datum	Unterschrift

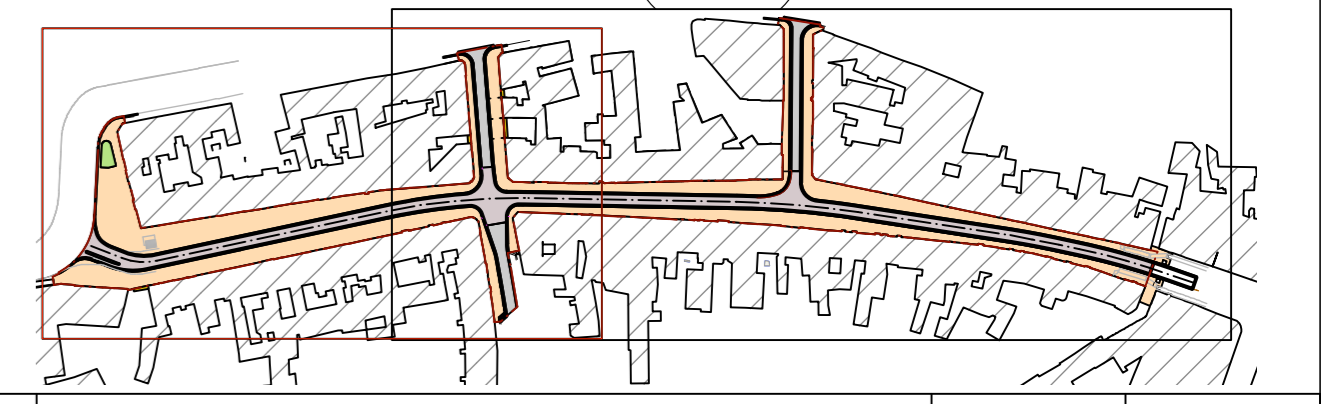
Ingenieurbüro: häfner jänemörs betcke jarosch landschaftsarchitektur gmbh Pappelallee 24, 10437 Berlin	BDC Gruppe BDC BDC Dorch Consult Ingenieurgesellschaft mbH Storkower Straße 207A 10399 Berlin Tel.: 030-263 92 4-0 Fax: 030-263 92 4-44	Datum	
		bearbeitet gezeichnet geprüft	Datum Zeichner
Große Kreisstadt Mittweida Stadtverwaltung Mittweida Fachbereich Bau und Ordnung Markt 32 09648 Mittweida	Unterlage Nr.: 5 Blatt-Nr.: 1 Ausf.-Nr.:	Datum	
Bauvorhaben: Ausführungsplanung Um- und Ausbau Rochlitzer Straße in Mittweida		bearbeitet geprüft	Datum Zeichner
aufgestellt: Stadtverwaltung Mittweida Sachgebiet Tiefbau und Verkehr Mittweida, den 23.04.2021		geprüft: Stadtverwaltung Mittweida Fachbereich Bau und Ordnung gez. Killisch Sachgebietsleiter Mittweida, den 03.05.2021	

Maßstab: 1:250



Zeichenerklärung

- Planung**
- Fahrbahn mit Achse und Fahrstreifenaufteilung
 - Bankett
 - Straßenebenenflächen
 - gemeinsamer Geh- und Radweg
 - Fahrbahnteiler / Insel
 - Zufahrt mit Bordabsenkung
 - Gehweg mit Zufahrt
 - Bankett mit Zufahrt
- Abfallerlei**
- GP Großsteinpflaster 16/16/23-29 cm, Bk 1,8
 - Asph Asphaltdecke Bk 1,8
 - KP-12 Kleinsteinpflaster 12/12/12 cm, Bk 1,8
 - KP Kleinsteinpflaster 10/10/10 cm, Bk 1,0
 - MOS Mosaikpflaster 5/5/5 cm
 - Läufer Läufer Mittweidaer Granit, 16/16/23-29 cm
 - Plattenband, Breite der Platten 90 cm, Stärke 20 cm, Länge der Platten 45, 50, 60, 85 cm
 - Plattenband, Breite der Platten 90 cm, Stärke 16 cm, Länge der Platten 45, 50, 60, 85 cm
 - Pflasterbelag Reihenbreiten 18, 21, 25 cm, Steinmaße 40,37/32/10
 - Knieleistengeländer
 - Straßenbaum
- Neigungsbruchpunkt mit Angabe von Ausrundungshalbmesser, Längsneigung und Abstand zum nächsten Neigungsbruchpunkt**
- Gradientenhochpunkt**
- Gradienten tiefpunkt**
- Querneigung**



Nr.	Art der Änderung	Datum	Unterschrift

Ingenieurbüro: häfner jiménez betcke jarosch landschaftsarchitektur gmbh Pappelallee 24, 10437 Berlin	Dorsch Gruppe BDC	BDC Dorsch Consult Ingenieurgesellschaft mbH Storkower Straße 20/7A 10369 Berlin Tel.: 030-263 92 4 - 0 Fax: 030-263 92 4-44	Datum	Zeichen
			bearbeitet gezeichnet geprüft	Dez. 2020 Dez. 2020 Jan. 2021
Proj.-Nr.: MRO K24.3991.002.045024			Unterlage Nr.: 5	Blatt-Nr.: 2

Stadtverwaltung Mittweida Fachbereich Bau und Ordnung Markt 32 09648 Mittweida	Datum	Zeichen

Bauvorhaben: Ausführungsplanung Um- und Ausbau Rochlitzer Straße in Mittweida	bearbeitet	
	geprüft	
Lageplan		
Maßstab: 1:250		

aufgestellt: Stadtverwaltung Mittweida Sachgebiet Tiefbau und Verkehr Mittweida, den 23.04.2021	gezeichnet: gez. Nösel Sachgebietsleiter	geprüft: Stadtverwaltung Mittweida Fachbereich Bau und Ordnung Mittweida, den 03.05.2021	gezeichnet: gez. Killisch Sachgebietsleiter
--	--	---	---